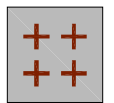




LIMITI AMMINISTRATIVI

CONFINE COMUNALE

EDIFICI E STRUTTURE DI INTERESSE COMUNALE

 sede municipal e Il luogo di culto


 cimitero

 verde pubblico attrezzato



 castello



 ambulator

RETE IDROGRAFICA

- reticol o idrico principale e
(ai sensi del l.a D.G.R. n. 7/13950 del 1 agosto 2003)
- reticol o idrico minore e colatori
(ai sensi del l.a D.G.R. n. 7/13950 del 1 agosto 2003)

RETE STRADALE

----- strada provinciale

----- strada comunale

INFRASTRUTTURE SOGGETTE A RISCHIO IDROGEOLOGICO

----- tratto di strada provinciale e in area a rischio idrogeologico
----- tratto di strada comunale e in area a rischio idrogeologico

INFRASTRUTTURE SOGGETTE A RISCHIO INCENDIO BOSCHIVO

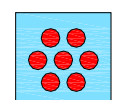


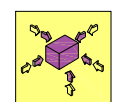
----- tratto di strada provinciale e in area a rischio incendio boschivo
 ----- tratto di strada comunale e in area a rischio incendio boschivo

INFRASTRUTTURE SOGGETTE A RISCHIO IDROGEOLOGICO INCENDIO BOSCHIVO

----- tratto di strada provinciale in area a rischio idrogeologico incendio boschivo

----- tratto di strada comunale in area a rischio idrogeologico incendio boschivo

AREE E STRUTTURE DESTINABILI ALL'EMERGENZA

 area di attesa punti di raccolta area di accoglienza

 <p>GOLFERENZO</p>	 <p>MONTECALVO VERSIGGIA</p>	 <p>VOLPARA</p>		
<p>Provincia di Pavia</p> <p>UNIONE DEI COMUNI DELL' ALTA VALLE VERSA</p>				
<p>Riferimento</p> <table border="1" style="width: 100%; border-collapse: collapse;"> <tr> <td style="width: 20%; padding: 10px; vertical-align: top;"> <p>Tav.</p> <p style="font-size: 2em; font-weight: bold;">7a</p> <p>scala 1:5.000</p> </td> <td style="padding: 10px;"> <p style="text-align: center;">PIANO DI EMERGENZA INTERCOMUNALE</p> <p>L.R. 16/04 - Direttiva Regionale per la pianificazione di emergenza degli Enti Locali (D.G.R. n. VIII/4732 del 16 maggio 2007)</p> <p style="text-align: center;">CARTA DI SINTESI: AREE E STRUTTURE DESTINABILI ALL' EMERGENZA</p> </td> </tr> </table>			<p>Tav.</p> <p style="font-size: 2em; font-weight: bold;">7a</p> <p>scala 1:5.000</p>	<p style="text-align: center;">PIANO DI EMERGENZA INTERCOMUNALE</p> <p>L.R. 16/04 - Direttiva Regionale per la pianificazione di emergenza degli Enti Locali (D.G.R. n. VIII/4732 del 16 maggio 2007)</p> <p style="text-align: center;">CARTA DI SINTESI: AREE E STRUTTURE DESTINABILI ALL' EMERGENZA</p>
<p>Tav.</p> <p style="font-size: 2em; font-weight: bold;">7a</p> <p>scala 1:5.000</p>	<p style="text-align: center;">PIANO DI EMERGENZA INTERCOMUNALE</p> <p>L.R. 16/04 - Direttiva Regionale per la pianificazione di emergenza degli Enti Locali (D.G.R. n. VIII/4732 del 16 maggio 2007)</p> <p style="text-align: center;">CARTA DI SINTESI: AREE E STRUTTURE DESTINABILI ALL' EMERGENZA</p>			
<p>Il Tecnico Comunale Incaricato</p> <div style="border: 1px solid black; height: 100px; margin-top: 10px; position: relative;"> <div style="position: absolute; top: 10px; left: 10px;"> <p><i>Architetto</i> ROBERTA REGUZZI</p> </div> <div style="position: absolute; bottom: 10px; right: 10px;"> <p>.....</p> <p><i>Timbro e firma</i></p> </div> </div>				
<table style="width: 100%;"> <tr> <td style="width: 50%; text-align: center;"> <p>UNIONE DEI COMUNI</p> <p>DELL' ALTA VALLE VERSA</p> </td> <td style="width: 50%; text-align: center;"> <p><i>Il Responsabile del Servizio</i></p> <p>.....</p> <p><i>(Dott.ssa Polizzi Concettina)</i></p> </td> </tr> </table>			<p>UNIONE DEI COMUNI</p> <p>DELL' ALTA VALLE VERSA</p>	<p><i>Il Responsabile del Servizio</i></p> <p>.....</p> <p><i>(Dott.ssa Polizzi Concettina)</i></p>
<p>UNIONE DEI COMUNI</p> <p>DELL' ALTA VALLE VERSA</p>	<p><i>Il Responsabile del Servizio</i></p> <p>.....</p> <p><i>(Dott.ssa Polizzi Concettina)</i></p>			
<p><i>Il Segretario Comunale</i></p> <p>.....</p>	<p><i>Parte riservata al comune</i></p>			
<p><i>Il responsabile del procedimento</i></p> <p>.....</p>	<p><i>Data</i></p>			